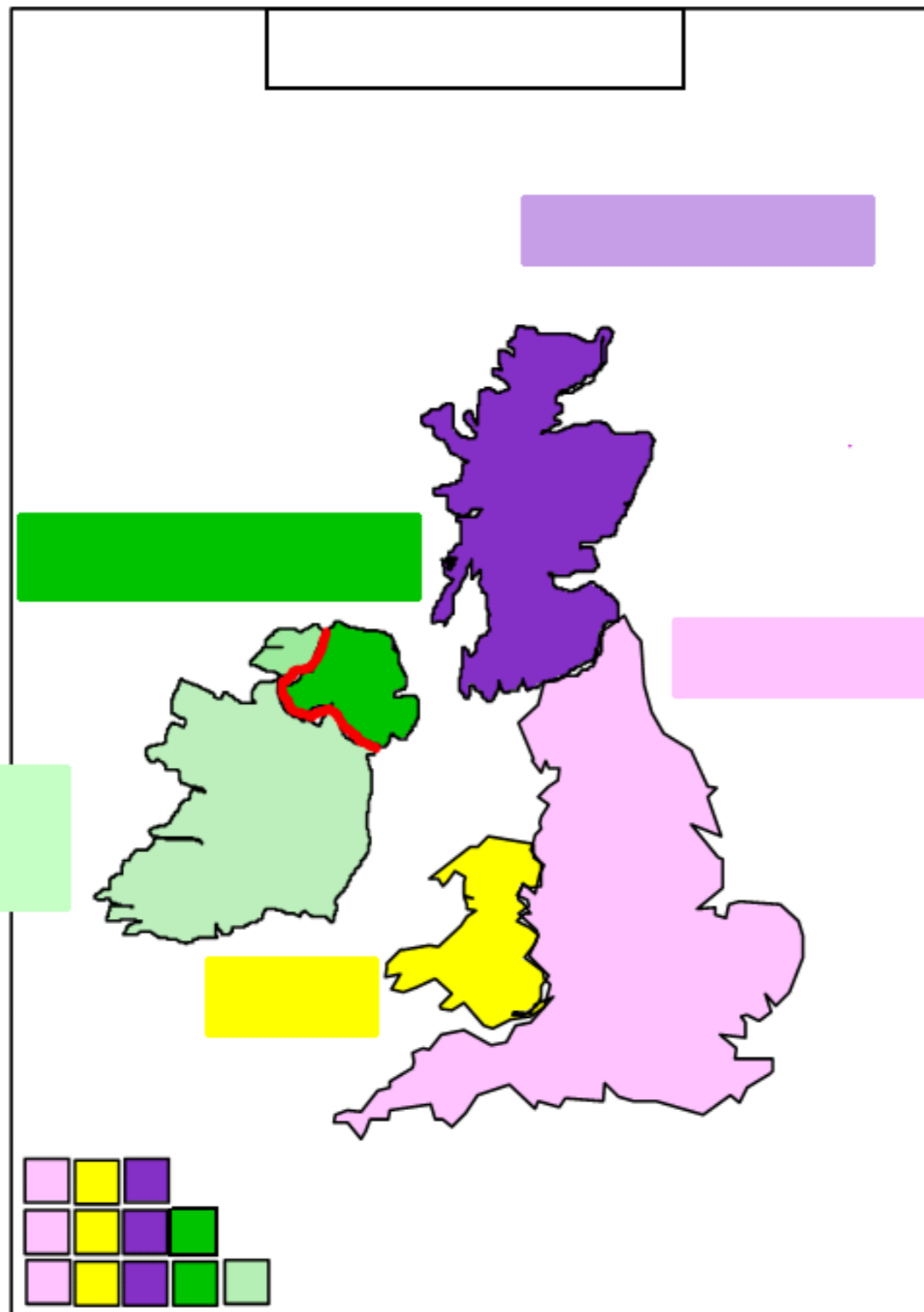
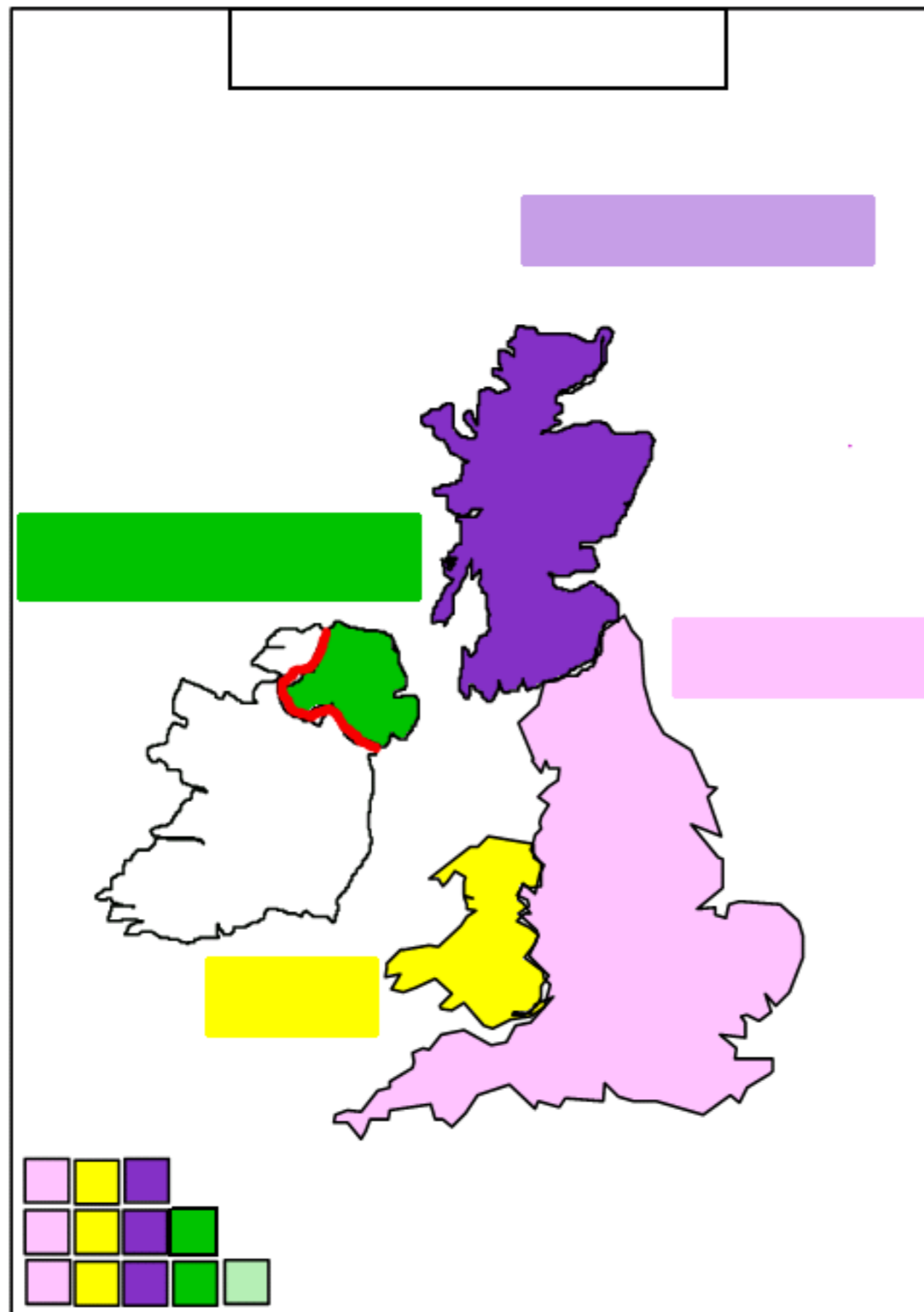


Une activité dans laquelle les élèves doivent identifier les différentes composantes des Iles Britannique.

Une proposition du collège Jean Moulin de Saint Gaultier

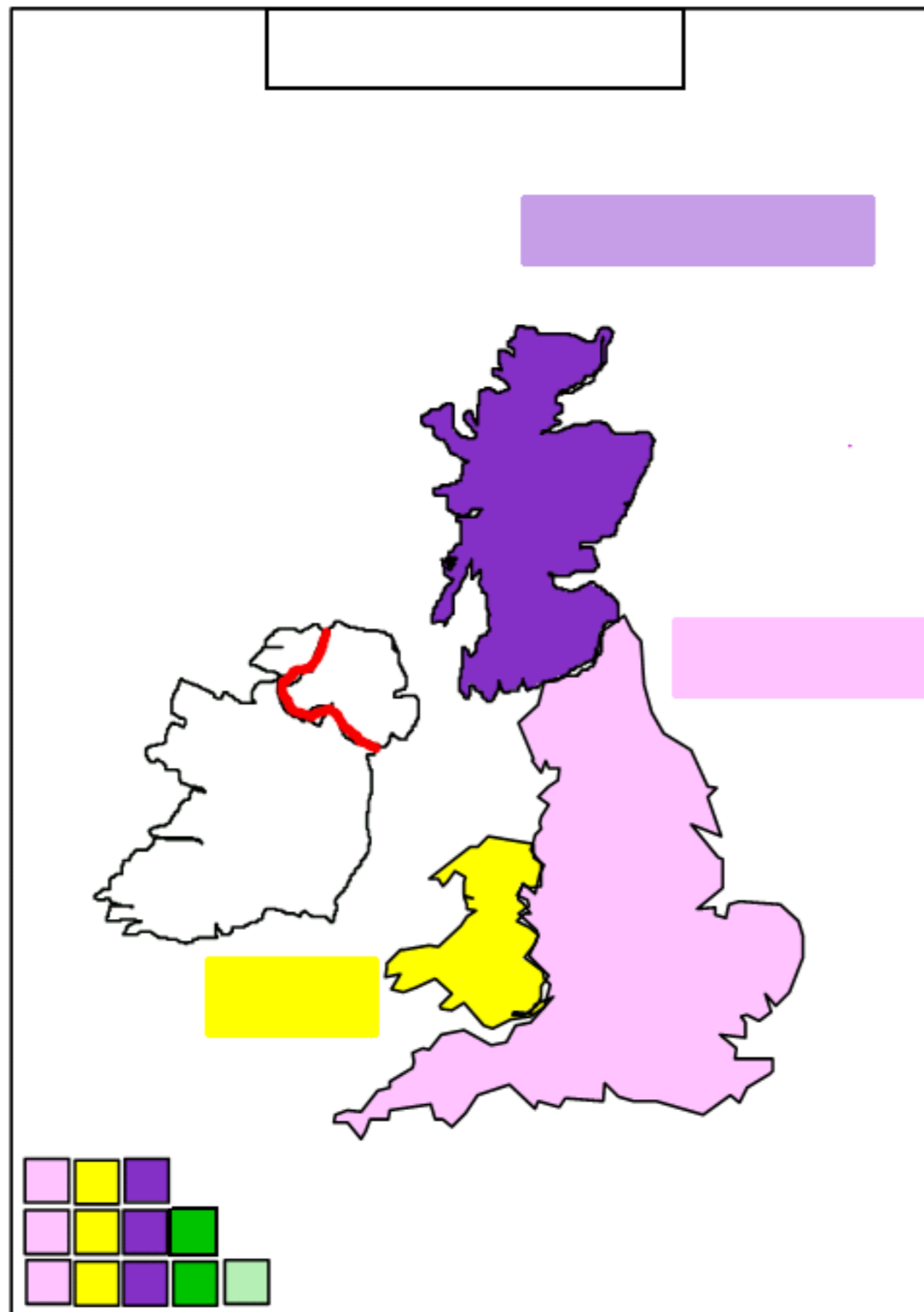


Consignes: dans la liste ci-dessous, choisissez les différentes nations puis localisez-les sur les cases en couleur en glissant les étiquettes. Donnez un titre à cette carte en glissant l'étiquette correspondante dans le cadre.

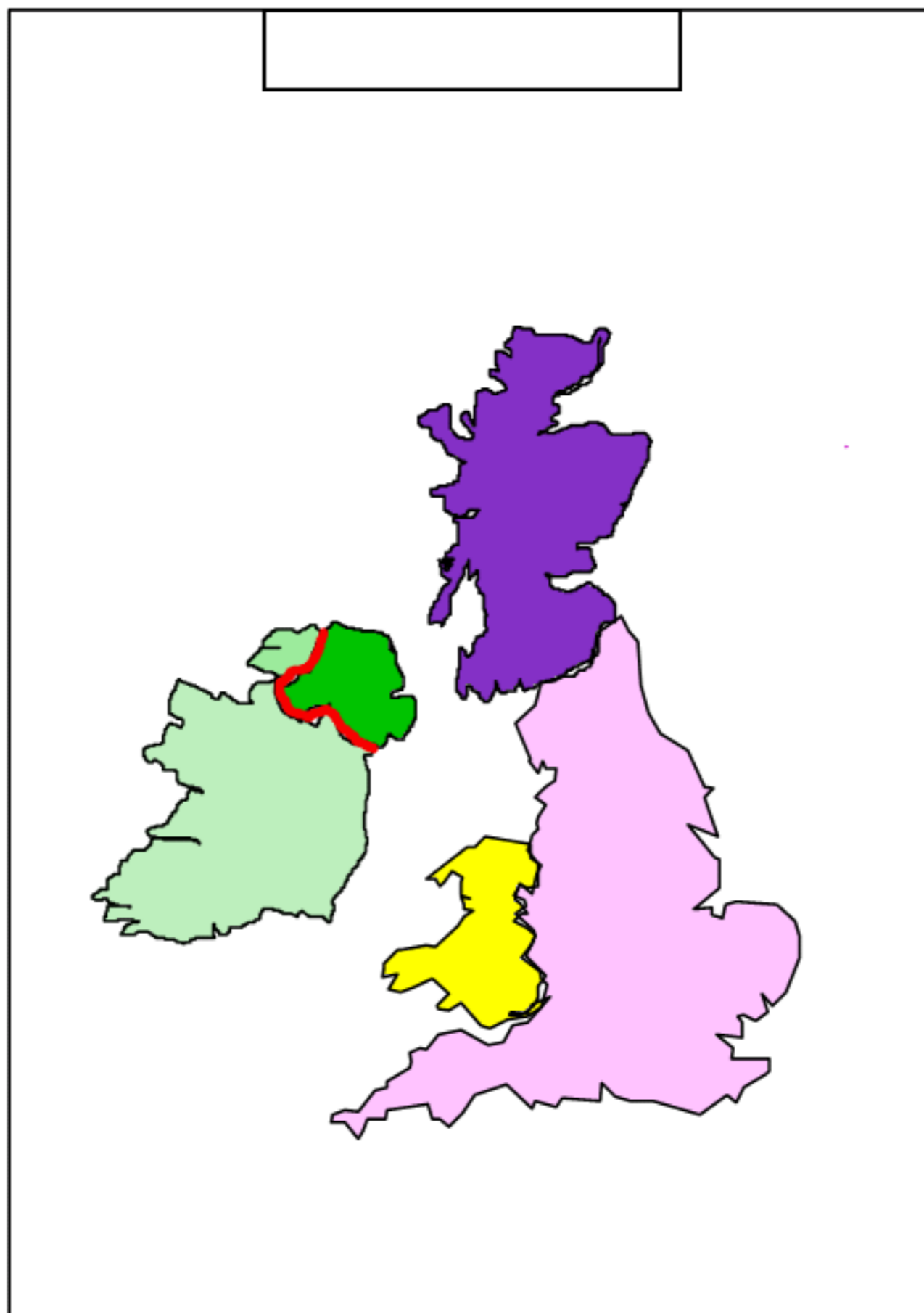


Consignes: dans la liste ci-dessous, choisissez les différentes nations puis localisez-les sur les cases en couleur en glissant les étiquettes. Donnez un titre à cette carte en glissant l'étiquette correspondante dans le cadre.

- Wales
- England
- Scotland
- Republic of Ireland
- Great Britain
- The British Isles
- Northern Ireland
- The United Kingdom



Consignes: dans la liste ci-dessous, choisissez les différentes nations puis localisez-les sur les cases en couleur en glissant les étiquettes. Donnez un titre à cette carte en glissant l'étiquette correspondante dans le cadre.



Consignes: Fais glisser le drapeau sur la nation correspondante.

Lorsque ton exercice est fini, clique sur le cadre titre pour faire apparaître le drapeau britannique, écris son nom à côté puis clique sur correction pour vérifier.

	croix de Saint George
	croix de Saint André
	croix de Saint Patrick
	_____

Correction